

Kartenlegende

Orte

- größere, zusammenhängend bebaut Siedlungsfläche
- über 500.000 Einwohner
- 100.000 - 500.000 Einwohner
- 20.000 - 100.000 Einwohner
- 5.000 - 20.000 Einwohner
- 3.000 - 5.000 Einwohner

Verkehr

- Autobahn / Schnellstraße
- Bundesstraße
- Landesstraße
- Straße in Bau
- Eisenbahn
- Straße / Eisenbahn im Tunnel

Wege

- Martinusweg
- Jakobsweg

0 5 10 20 km

1: 300 000

Herausgeber: Besuchen Sie uns auf unserer Homepage! Einfach QR Code mit Ihrem Smartphone einscannen: www.tagungshaus.net

© Landesamt für Geoformation und Landentwicklung Baden-Württemberg www.lgl.bw.de

Diese Karte ist gesetzlich geschützt. Vervielfältigung nur mit Erlaubnis des Landesamts für Geoformation und Landentwicklung. Als Vervielfältigung gelten z.B. Nachdruck, Fotokopie, Mikroverfilmung, Digitalisierung, Scannen sowie Speicherung auf Datenträger.

Datengrundlage: Digitales Landschaftsmodell 1000, © Bundesamt für Kartographie und Geodäsie, Frankfurt a. Main

Die Tagungshäuser mehr, weniger, anders

Martinusweg Jakobsweg pilgern durch die Diözese Rottenburg - Stuttgart



Diözese ROTTENBURG-STUTTGART




2 Kath. Jugend- und Tagungshaus Wernau



3 Christkönigshaus



4 Michaelsberg



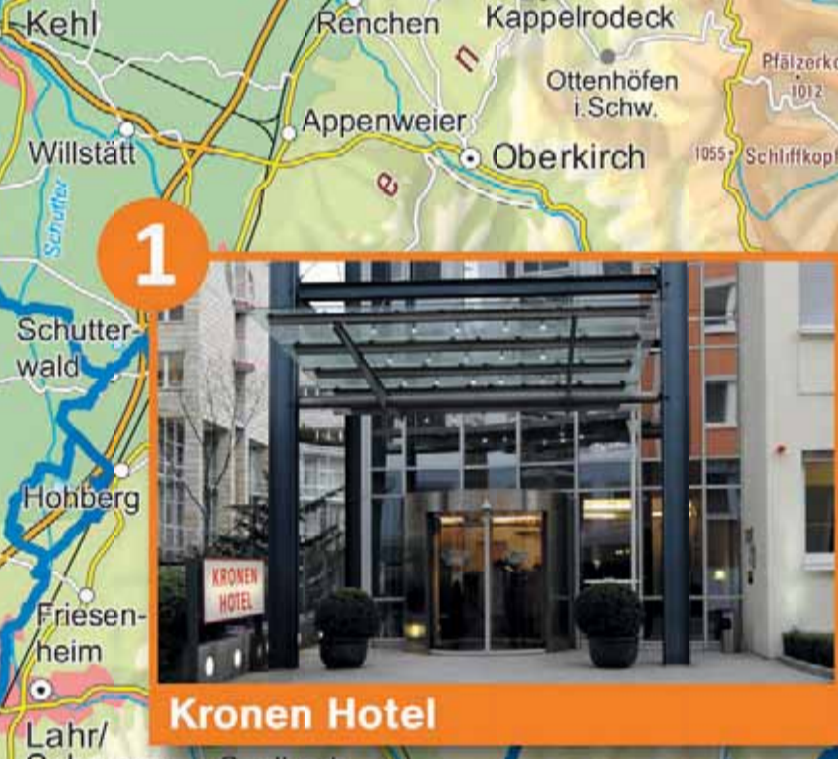
5 Kloster Schöntal



Tagungshaus Wernau




6 Tagungshaus Schönenberg



1 Kronen Hotel



15 Hotel Martinshof



14 Johann Baptist Hirscher Haus



13 Kloster Heiligkreuztal



12 Kloster Obermarchtal




11 Don-Bosco-Haus



7 Schwarzhornhaus



8 Klosterhospiz Neresheim



9 St. Norbert



10 Tagungshaus Regina Pacis